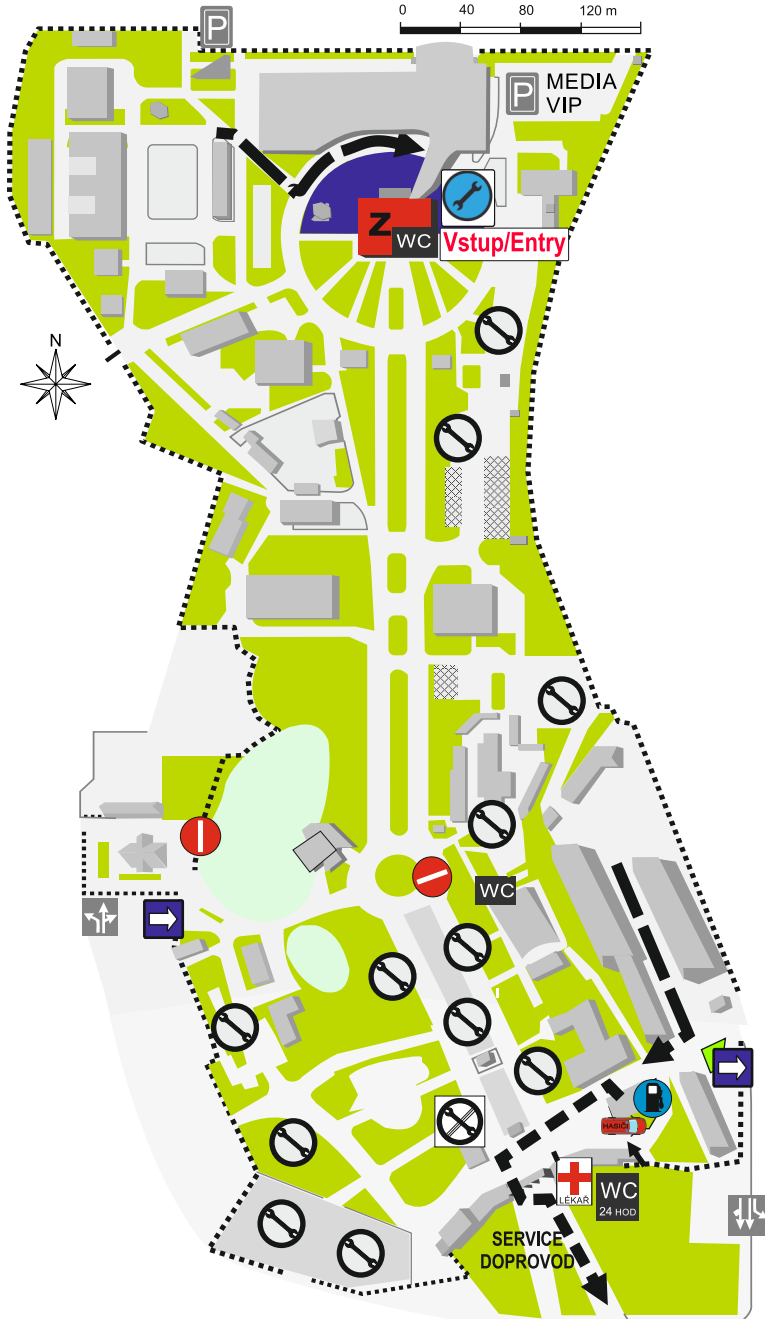


# RALLYE ČESKÝ KRUMLOV



**ITINERÁŘ**  
**SERVIS - START Český Krumlov Jelení zahrada**  
**ROAD BOOK**  
**SERVICE - START Český Krumlov Deer garden**

# SERVICE

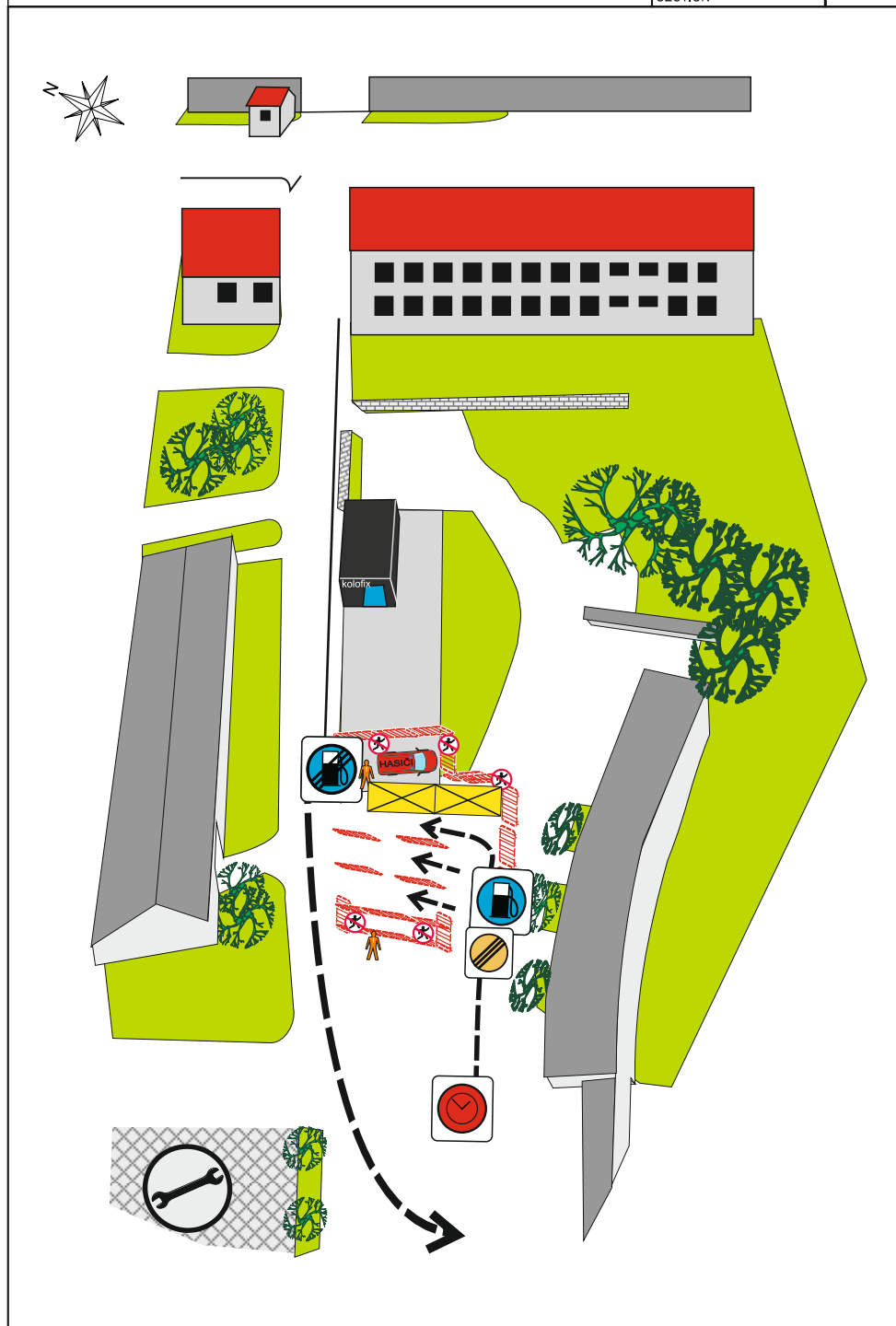


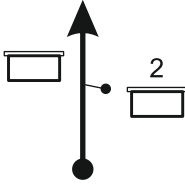




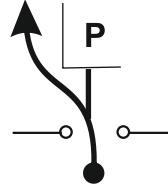
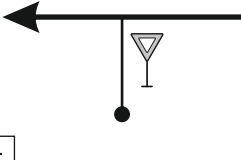
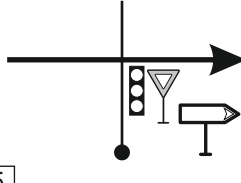






# REFUELING České Budějovice


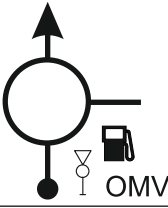



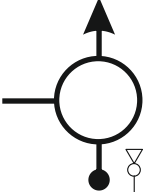
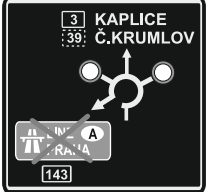
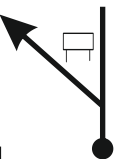



ETAPA  
LEG  
SEKCE  
SECTION



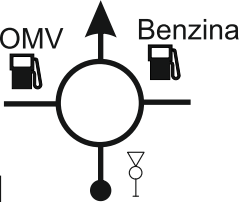



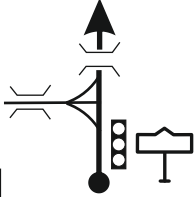

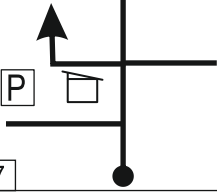

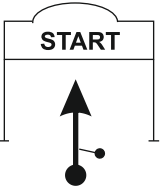
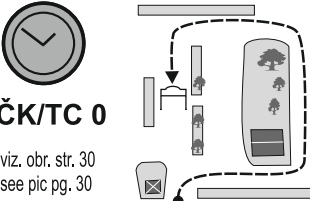
I.

STRANA  
PAGE



ČK/TC		Service OUT / KONEC		VZDÁLENOST DISTANCE	ETAPA LEG	I.	STRANA PAGE
ČK/TC		0 START I. Č.Krumlov Jelení zahrada		24,18 km	SEKCE SECTION		
RYCHLOSTNÍ ZKOUŠKA SPECIAL STAGE				PRŮMĚR AVERAGE	POVOLENÝ ČAS TIME ALLOWED		
VZDÁLENOST DISTANCE		SMĚR JÍZDY DIRECTION		INFORMACE INFORMATION			KM do ČK DISTANCE REGRESS.
CELKEM TOTAL	DÍLČÍ PARTIAL						
0,00	0,00	01		 <b>Service OUT / KONEC</b>  viz. obr. str. 25 see pic pg. 25 <span style="border: 1px solid black; padding: 2px;">48°48.83972' N 14°18.72298' E</span>			24,18
0,02	0,02	02		 Refueling Tankování začátek   Refueling end Tankování konec  viz. obr. str. 26 see pic pg. 26 <span style="border: 1px solid black; padding: 2px;">48°58.75795' N 14°27.69257' E</span>			24,16
0,05	0,03	03		<b>výjezd z areálu hlavní branou exit out of area in mine-gate</b>  viz. obr. str. 25 see pic pgs. 25			24,13
0,19	0,14	04		<b>!</b> Pozor při nájezdu na hlavní silnici Attention when entering on the main road <b>!</b>			23,99
0,31	0,12	05		    			23,87
1,04	0,73	06		  <span style="border: 1px solid black; padding: 2px;">3 39 E59</span>			23,14

ČK/TC Service OUT / KONEC		VZDÁLENOST DISTANCE	ETAPA LEG	I.	STRANA PAGE
ČK/TC 0 START I. Č.Krumlov Jelení zahrada		24,18 km	SEKCE SECTION		
RYCHLOSTNÍ ZKOUŠKA SPECIAL STAGE		PRŮMÉR AVERAGE	POVOLENÝ ČAS TIME ALLOWED		
VZDÁLENOST DISTANCE		SMĚR JÍZDY DIRECTION	INFORMACE INFORMATION		KM do ČK DISTANCE REGRESS.
CELKEM TOTAL	DÍLČÍ PARTIAL				
1,40	0,36	07 			22,78
2,20	0,80	08 	 <p>Komerční tankování ze stojanu Commercial petrol filling station</p>		21,98
3,28	1,08	09 			20,90
5,71	2,43	10 			18,47
10,55	4,84	11 			13,63
20,43	9,88	12 			3,75

ČK/TC Service OUT / KONEC		VZDÁLENOST DISTANCE	ETAPA LEG	I.	STRANA PAGE
ČK/TC 0 START I. Č.Krumlov Jelení zahrada		24,18 km	SEKCE SECTION		
RYCHLOSTNÍ ZKOUŠKA SPECIAL STAGE		PRŮMĚR AVERAGE	POVOLENÝ ČAS TIME ALLOWED		
VZDÁLENOST DISTANCE		SMĚR JÍZDY DIRECTION	INFORMACE INFORMATION		KM do ČK DISTANCE REGRESS.
CELKEM TOTAL	DÍLČÍ PARTIAL				
21,51	1,08	13 			2,67
21,86	0,35	14 	 Komerční tankování ze stojanu Commercial petrol filling station		2,32
22,89	1,03	15 			1,29
23,54	0,65	16 			0,64
23,91	0,37	17 			0,27
24,18	0,27	18 	 ČK/TC 0 viz. obr. str. 30 see pic pg. 30		0,00

# START, ČK/TC 0, Značení pneu / Tyre marking

